

УТВЕРЖДАЮ

Заведующий Детским садом № 70

(должность руководителя организации)

Кырчикова И.В.

(подпись/Ф.И.О.)

«17» апреля 2024 года

(дата)

(М.П.)

ПАСПОРТ

доступности объекта социальной инфраструктуры и предоставляемых на нем услуг

№ 79

17 апреля 2024 г.

1. Общие сведения об объекте

1.1. Вид (наименование) объекта: *Муниципальное автономное дошкольное образовательное учреждение «Детский сад № 70 общеразвивающего вида с приоритетным осуществлением деятельности по социально-гуманитарному направлению развития детей» (I корпус).*

1.2. Полный почтовый адрес объекта: *623400; Свердловская область, г. Каменск-Уральский, ул. Чайковского, дом 21.*

1.3. Сведения о размещении объекта:

отдельно стоящее здание (2 этажа), **1624,3 кв. м,**

часть здания 1 этажа, **30,2 кв. м,**

наличие прилегающего земельного участка (ДА/нет), **11074 кв. м.**

1.4. Год постройки здания **1954 г.**, последнего капитального ремонта **1995 г.**

1.5. Дата предстоящих плановых ремонтных работ:

текущего **2024 г.**, капитального **2026 г.**

1.6. Сведения об организации, расположенной на объекте:

1.6.1. Наименование организации, расположенной на объекте:

полное наименование (по учредительным документам): *Муниципальное автономное дошкольное образовательное учреждение «Детский сад № 70 общеразвивающего вида с приоритетным осуществлением деятельности по социально-гуманитарному направлению развития детей»*

сокращенное наименование (по учредительным документам): *Детский сад № 70.*

1.6.2. Юридический адрес организации, телефон, электронная почта:

*623400; Свердловская область, г. Каменск-Уральский, ул. Чайковского, дом 21
тел. (3439)31-68-86, e-mail: dou_70_ku@mail.ru.*

1.6.3. Основание для пользования объектом (оперативное управление, аренда, собственность): *оперативное управление.*

1.6.4. Форма собственности объекта (государственная (федеральная, региональная), муниципальная, частная): *муниципальная*

1.6.5. Вышестоящая организация (наименование): *Орган местного самоуправления «Управление образования Каменск-Уральского городского округа».*

1.6.6. Юридический адрес вышестоящей организации, телефон, электронная почта: **623400; Свердловская область, г. Каменск-Уральский, проспект Победы, 15 А, тел.(3439)39-62-01, e-mail: тоио_ku@mail.ru.**

2. Характеристика деятельности организации на объекте (по обслуживанию населения)

2.1. Сфера деятельности (социальная защита, занятость, здравоохранение, культура, образование, транспорт, информация и связь, физическая культура и спорт): **образование.**

2.2. Категории обслуживаемого населения по возрасту (дети, взрослые, все возрастные категории): **все возрастные категории.**

2.3. Категории обслуживаемых инвалидов: **инвалиды, передвигающиеся на креслах-колясках, инвалиды с нарушением опорно-двигательного аппарата, инвалиды с нарушением зрения, инвалиды с нарушением слуха, инвалиды с умственными нарушениями**

2.4. Виды услуг: **образовательная деятельность (дошкольное образование).**

2.5. Форма оказания услуг (на объекте, с длительным пребыванием, с проживанием, на дому, дистанционно): **на объекте.**

2.6. Плановая мощность:

посещаемость (количество обслуживаемых граждан в день) **120 человек;**

вместимость **160 человек;**

пропускная способность **160 человек.**

2.7. Участие в исполнении индивидуальной программы реабилитации или абилитации инвалида (ребенка-инвалида) (да/нет): **да.**

3. Состояние доступности объекта и предоставляемых на нем услуг

3.1. Путь следования к объекту пассажирским транспортом (описать маршрут движения с использованием пассажирского транспорта) **автобусы № 4, 7, 8, 1, остановка общественного транспорта «Поликлиника № 2»**

наличие адаптированного пассажирского транспорта к объекту: **нет.**

3.2. Путь к объекту от ближайшей остановки пассажирского транспорта:

3.2.1. Расстояние до объекта от остановки транспорта **300 метров.**

3.2.2. Время движения (пешком) **7-10 минут.**

3.2.3. Наличие выделенного от проезжей части пешеходного пути (да/нет): **да.**

3.2.4. Перекрестки (нерегулируемые, регулируемые, регулируемые со звуковой сигнализацией, таймером, нет): **не регулируемые и регулируемые.**

3.2.5. Информация на пути следования к объекту (акустическая, тактильная, визуальная, нет): **визуальная.**

3.2.6. Перепады высоты на пути (съезды с тротуара) (нет/есть (описать)): **съезды с тротуара есть,**

их обустройство для инвалидов, передвигающихся на креслах-колясках (нет/есть (описать)): **имеются съезды с тротуаров.**

3.3. Организация доступности объекта и предоставляемых на нем услуг для инвалидов¹

Номер строки	Категория инвалидов (вид нарушения)	Вариант организации доступности объекта и предоставляемых на нем услуг ²
1.	Все категории инвалидов и маломобильных групп населения ³	ДУ
2.	в том числе инвалиды:	--
3.	передвигающиеся на креслах-колясках	ДУ
4.	с нарушением опорно-двигательного аппарата	ДУ
5.	с нарушением зрения	ДУ
6.	с нарушением слуха	ДУ
7.	с умственными нарушениями	А

¹ С учетом СП 35-101-2001, СП 31-102-99.

² Указывается один из вариантов:

«А» (доступность всех зон и помещений (универсальная);

«Б» (специально выделенные для инвалидов участки и помещения);

«ДУ» (дополнительная помощь сотрудника, услуги на дому, дистанционно);

«Нет» (не организована доступность).

³ Указывается худший из вариантов ответа.

3.4. Состояние доступности основных структурно-функциональных зон объекта

Номер строки	Основные структурно-функциональные зоны объекта	Состояние доступности объекта для основных категорий инвалидов ⁴					
		К (для передвигающихся на креслах- колясках)	О (с нарушениями опорно- двигательного аппарата)	С (с нарушениями зрения)	Г (с нарушениями слуха)	У (с умственными нарушениями)	Для всех категорий маломобильных групп населения ⁵
1.	Территория, прилегающая к зданию (участок)	ДП	ДП	ДП	ДП	ДП	ДП
2.	Вход (входы) в здание	ДУ	ДУ	ДУ	ДП	ДП	ДП
3.	Путь (пути) движения внутри здания, включая пути эвакуации	НЕТ	НЕТ	ДУ	ДУ	ДП	ДУ
4.	Зона целевого назначения здания (целевого посещения объекта)	ДУ	ДУ	ДУ	ДУ	ДУ	ДУ
5.	Санитарно-гигиенические помещения	НЕТ	НЕТ	ДУ	ДП	ДП	ДЧ
6.	Система информации и связи (на всех зонах)	ДУ	ДУ	ДУ	ДУ	ДП	ДУ
7.	Пути движения к объекту (от остановки транспорта)	ДУ	ДУ	ДУ	ДП	ДП	ДУ
8.	Все зоны и участки ⁵	ДУ	ДУ	ДУ	ДУ	ДП	ДУ

⁴ Указывается:

ДП – доступно полностью (доступность для всех категорий инвалидов и других маломобильных групп населения);

ДЧ – доступно частично (достигаемость мест целевого назначения для отдельных категорий инвалидов);

ДУ – доступно условно (организация помощи сотрудниками организации или иной альтернативной формы обслуживания (на дому, дистанционно, иное));

нет – недоступно (не предназначен для посещения инвалидами и другими маломобильными группами населения).

⁵ Указывается худший из вариантов ответа.

3.5. Итоговое заключение о состоянии доступности объекта и предоставляемых на нем услуг:

Доступно условно/доступно полностью.

4. Управленческое решение

4.1. Рекомендации по адаптации основных структурно-функциональных зон объекта:

Номер строки	Основные структурно-функциональные зоны объекта	Рекомендации по адаптации объекта (вид работы) ⁶			
		не нуждается (доступ обеспечен)	ремонт (текущий, капитальный), оснащение оборудованием	индивидуальное решение с техническими средствами реабилитации	технические решения невозможны – организация альтернативной формы обслуживания
1.	Территория, прилегающая к зданию (участок)	Доступ обеспечен	Капитальный ремонт асфальтового покрытия	Выделение и маркировка мест для транспорта инвалидов	
2.	Вход (входы) в здание	Доступ обеспечен			
3.	Путь (пути) движения внутри здания, включая пути эвакуации			Установка звуковых, тактильных, визуальных ориентиров	
4.	Зона целевого назначения здания (целевого посещения объекта)				Подъем на 2-й этаж инвалида на коляске технически не возможен
5.	Санитарно-гигиенические помещения				Капитальный ремонт, реконструкция санитарно-гигиенического помещения технически не возможен

Номер строки	Основные структурно-функциональные зоны объекта	Рекомендации по адаптации объекта (вид работы) ⁶			
		не нуждается (доступ обеспечен)	ремонт (текущий, капитальный), оснащение оборудованием	индивидуальное решение с техническими средствами реабилитации	технические решения невозможны – организация альтернативной формы обслуживания
6.	Система информации и связи (на всех зонах)			Установка системы оповещения и предупредительных знаков	
7.	Пути движения к объекту (от остановки транспорта)	Доступ обеспечен			
8.	Все зоны и участки	Индивидуальное решение с ТСР			


⁶ Указываются конкретные рекомендации по каждой структурно-функциональной зоне.

4.2. Период проведения работ: **в рамках финансирования на 2024-2030 г. г.** в рамках исполнения плана мероприятий по адаптации основных структурно-функциональных зон объекта.


4.3. Ожидаемый результат (по состоянию доступности объекта) после выполнения работ по адаптации основных структурно-функциональных зон объекта: **обеспечение индивидуальной мобильности для всех категорий инвалидов (за исключением второго этажа здания детского сада).**

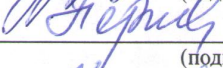
5. Паспорт доступности объекта социальной инфраструктуры и предоставляемых на нем услуг (далее – Паспорт доступности объекта) разработан комиссией по проведению обследования и паспортизации объекта социальной инфраструктуры и предоставляемых на нем услуг (далее – Комиссия):

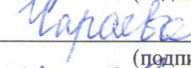
Председатель Комиссии:


 / И.В. Кырчикова
(подпись/Ф.И.О.)

Члены Комиссии:

 / О.Н. Куприянова
(подпись/Ф.И.О.)

 / Е.Ю. Пермякова
(подпись/Ф.И.О.)

 / Н.А. Чараева
(подпись/Ф.И.О.)

 / Н.В. Щербакова
(подпись/Ф.И.О.)

6. Копия Паспорта доступности объекта направлена **22.04.2024 г.**
(дата)

в территориальный отраслевой исполнительный орган государственной власти Свердловской области – Управление социальной политики Министерства социальной политики Свердловской области № 12

(наименование территориального отраслевого исполнительного органа государственной власти Свердловской области – управления социальной политики Министерства социальной политики Свердловской области)

для размещения информации о состоянии доступности объекта социальной инфраструктуры и предоставляемых на нем услуг для инвалидов и других маломобильных групп населения Свердловской области в автоматизированной информационной системе «Доступная среда Свердловской области» в информационно-телекоммуникационной сети «Интернет».